



KRESZ-táblák 1.

Útvonaltípust jelző táblák



Autópálya

- ☆ Elsőbbség van a betorkolló útról, illetve autópályán a keresztező útról érkezőkkel szemben.
- ☆ A táblával jelzett helyen nem kell számítanod sem kerékpárosokra, sem gyalogosokra, kivéve autópályán az útkereszteződésben.
- ☆ Segédmotoros kerékpárral nem közlekedhetsz ezeken az utakon!
- ☆ Forgalmellenőrzés céljából megállíthatják járművedet.
- ☆ Autópályán nem kell számítanod szembejövő forgalomra, és alkalmaznod kell a párhuzamos közlekedés szabályait.



Autóút

Mindkét útra csak gépjárművel hajthatsz rá, amelyek képesek legalább 60 km/h-val közlekedni!




Autópálya vége



Autóút vége

Kötelek vagy lassítani (még a táblák vonalának elérése előtt), ha az utakra engedélyezett legnagyobb sebességgel haladsz, és ezeket a táblákat látod.




Főútvonal

E táblával jelölt úton haladva elsőbbséget fogsz kapni a betorkolló útról érkező járművek vezetőitől.

A tábla után lakott területen kívül nem várakozhatsz!


A táblával jelölt úton haladva - a bal oldalt is igénybe véve - kereszteződésben előzhatsz.



100 m

Főútvonal vége (100 méterre)

A tábla után már nem lesz elsőbbség a keresztező útról érkező járművekkel szemben.



Kanyarodó főútvonal (balra)

Ha a vastag vonallal jelzett úton továbbhajtasz, elsőbbséget csak a gyalogosnak kell adnod, ha azon az úttesten halad át, amelyre érkezni fogsz.

Ha a vastag vonallal jelzett úton hajtasz tovább, nem vagy kötelek irányjelzőt használni.

Ha lehajtasz szembe egyenesen, akkor jelezned kell jobbra!

Az elsőbbséget szabályozó jelzőtáblák




Útkereszteződésbe való behajtás előtt útburkolati jel hiányában ott kell megállnod, ahonnan a keresztező út belátható. (Nem a tábla előtt!)

Vasúti átjáróban útburkolati jel hiányában viszont a tábla előtt kell megállnod!

Fényjelzőkészülék villogó sárga jelzésénél e táblát nem hagyhatod figyelmen kívül!

Állj! Elsőbbségadás kötelező

A tábla jelzi, hogy a keresztező (betorkolló) úton haladók részére elsőbbséget kell biztosítanod. A tábla nem utasít kötelező megállásra!



A táblával jelölt kereszteződést úgy kell megközelítened, hogy eleget tehess elsőbbségadási kötelezettségednek, és másokat a járműved sebességével ne tévessz meg.

Elsőbbségadás kötelező

Az elsőbbséget szabályozó jelzőtáblák



A tábla után 100 méterre **ÁLLJ!** Elsőbbségadás kötelező tábla következik.



A tábla után 100 méterre Elsőbbségadás kötelező tábla következik.




Az úttest kerékpár közlekedés céljára útburkolati jellel kijelölt részén áthaladó kerékpáros részére elsőbbséget kell adni.



A tábla közvetlenül a gyalogosátkelőhely előtt kerül elhelyezésre.

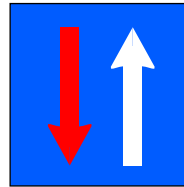
Ezt a helyet fokozott óvatossággal és mérsékelt sebességgel kell megközelíteni, ha szükséges meg kell tudni állni!

Elsőbbségadást előjelző táblák



A tábla azt jelenti, hogy az útszűkületben elsőbbséget kell adnod a szemből érkező jármű részére!


A szembejövő forgalom elsőbbsége



A tábla azt jelenti, hogy az útszűkületben Te fogsz elsőbbséget kapni a szemből érkező jármű vezetőjétől!


Elsőbbség a szembejövő forgalommal szemben

Utasítást adó jelzőtáblák



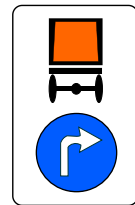
Köteles vagy a tábla által jelzett irányt követni!
Köteles vagy ebben az esetben is irányjelzést adni!
A jobb oldali tábla után nem fordulhatsz vissza!

Kötelező haladási irány



Köteles vagy az irányt követni!

Kikerülési irány



A kereszteződésben a veszélyes anyagot szállító járművekkel jobbra kell kanyarodni!



A kerékpáros, illetve az autóbusz a jármű jelképét feltüntető kiegészítő táblán lévő nyílak által jelzett irányban továbbhaladhat.
A tábla jelzése más járművekre nem érvényes.



A tábla után csak rossz út-, időjárás- vagy forgalmi viszonyok miatt mehetsz lassabban.

A tábla nem tiltja a megállást, de elindulás után mihamarabb el kell érned e sebességet.

Kötelező legkisebb sebesség

Utasítást adó jelzőtáblák

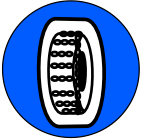


Körforgalomban úgy kell haladnod, hogy a kör közepe a bal kezéd felé essen.

A körforgalomban haladóknak van elsőbbségük a betorkolló útról érkezőkkel szemben. (Kivéve a körforgalmat keresztező villamost!)

Körforgalomban szabad előzni, de tilos ott megfordulni, tolatni, megállni és várakozni. Több sáv esetén - ha jelzés mást nem mutat - kihajtani csak a jobb szélső sávból szabad!

Körforgalom



Ha a táblát a határátkelőhelynél látod az országba belépéskor, akkor hóláncot kell készenlétben tartanod a csomagtartóban.

A tábla azt jelenti, hogy az úton közlekedő járműveknek legalább egy hajtott tengelyén a gumiabroncsokat hólánccal kell felszerelni.

A tábla természetesen a személygépkocsikra is érvényes!

Hólánc használata kötelező



Ha egy jármű hátulján ilyen táblát látunk, akkor az veszélyes anyagot szállít!



Baleset esetén a rendőrséget tájékoztassuk a számokról, az úttestre szóródó anyaghoz nem nyúlhatunk hozzá!!!

Gyermekszállítás

Ha autóbusz hátulján látunk ilyen táblát, kíséret nélküli gyerekekre kell számítanunk.



Fokozott óvatosság szükséges!



Ha van kerékpárút, akkor kerékpárral csak itt közlekedhetsz, az úttesten nem! Segédmotorral lakott területen kívül mehetsz a kerékpárúton is. Kerékpárúton a maximális sebesség 30 km/h.

Jármű a gyalogútra nem hajthat rá. Kerékpár sem!

E táblával megjelölt úton mind a gyalogosok, mind a kerékpárosok is (max. 20 km/h) közlekedhetnek. A bal oldali tábla esetén ki-ki a megfelelő oldalon.

Más járművel nem mehetsz kerékpárúton !

Kerékpárút

Kerékpárút vége

Gyalogút

Gyalog- és kerékpárút



Behajthatnak, ott közlekedhetnek:

- ★ gyalogosok
- ★ mozgáskorlátozott személyt szállító jármű

Gyalogosövezet



- ★ gyalogosok, kerékpárosok, (ha a kerékpárosok számára elválasztott részt alakították ki, akkor max. 20 km/h egyébként max. 10 km/h sebességgel haladhatnak.)
- ★ mozgáskorlátozott személyt szállító jármű

Gyalogos és kerékpáros övezet

Kiegészítő tábla esetén a megjelölt időszakon kívül behajthatnak továbbá a


- ★ kerékpárosok, és az ott lakók vagy engedéllyel rendelkezők járművei (Maximum 10 km/h sebességgel.)



- ★ ott lakók vagy engedéllyel rendelkezők járművei. (Maximum 10 km/h sebességgel.)


A kiegészítőtáblán jelzett időszakban jármű itt nem várakozhat!

Legfontosabb tájékoztatást adó jelzőtáblák




Ez is egyirányú utat jelez!

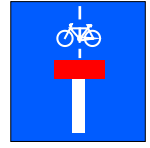
Ebbe az utcába csak ebből az irányból lehet behajtani.



Az úttesten a kerékpáros a jelző táblán megjelölt iránnyal szemben közlekedhet.



Ebbe az utcába csak ebből az irányból lehet be- és kihajtani.



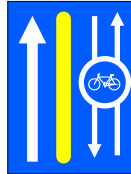
Zsákutca kerékpáros továbbhaladási lehetőségével. A tábla azt jelzi, hogy kerékpáros részére a továbbhaladás lehetősége biztosított.

Egyirányú út

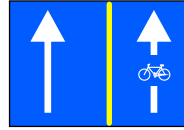
Zsákutca



A menetrend szerint közlekedő buszjárat megállóját jelzi e tábla.

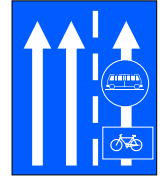


Út melletti kerékpárút



Kerékpársáv

Kerékpáron kívül e területre más jármű nem hajthat rá, így azon nem is állhat meg!

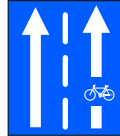


Kerékpárosok által is használható autóbusz-forgalmisáv

E táblától számoljuk a megállási tilalmat. (tábla előtt 15 méter, tábla után 5 méter)



Kerékpárút vége



A jobbra bekanyarodást a nyitott kerékpársávról kell végrehajtani.

Nyitott kerékpársáv



Kerékpáros közvetett kapcsolat

Cserpatak



Cserpatak



Lakott terület kezdete
Sebességet már a tábla előtt csökkentenie kell

~~Cserpatak~~



~~Cserpatak~~



Lakott terület vége



Kapaszkodósáv

Az emelkedő úton kiépített kapaszkodósávban kell haladni azoknak a járműveknek amelyek:

lakott területen kívül 70 km/h,
lakott területen belül 40 km/h
sebességnél lassabban tudnak haladni.

De kapaszkodósávban haladhatunk a fenti értékeknél nagyobb sebességgel is!